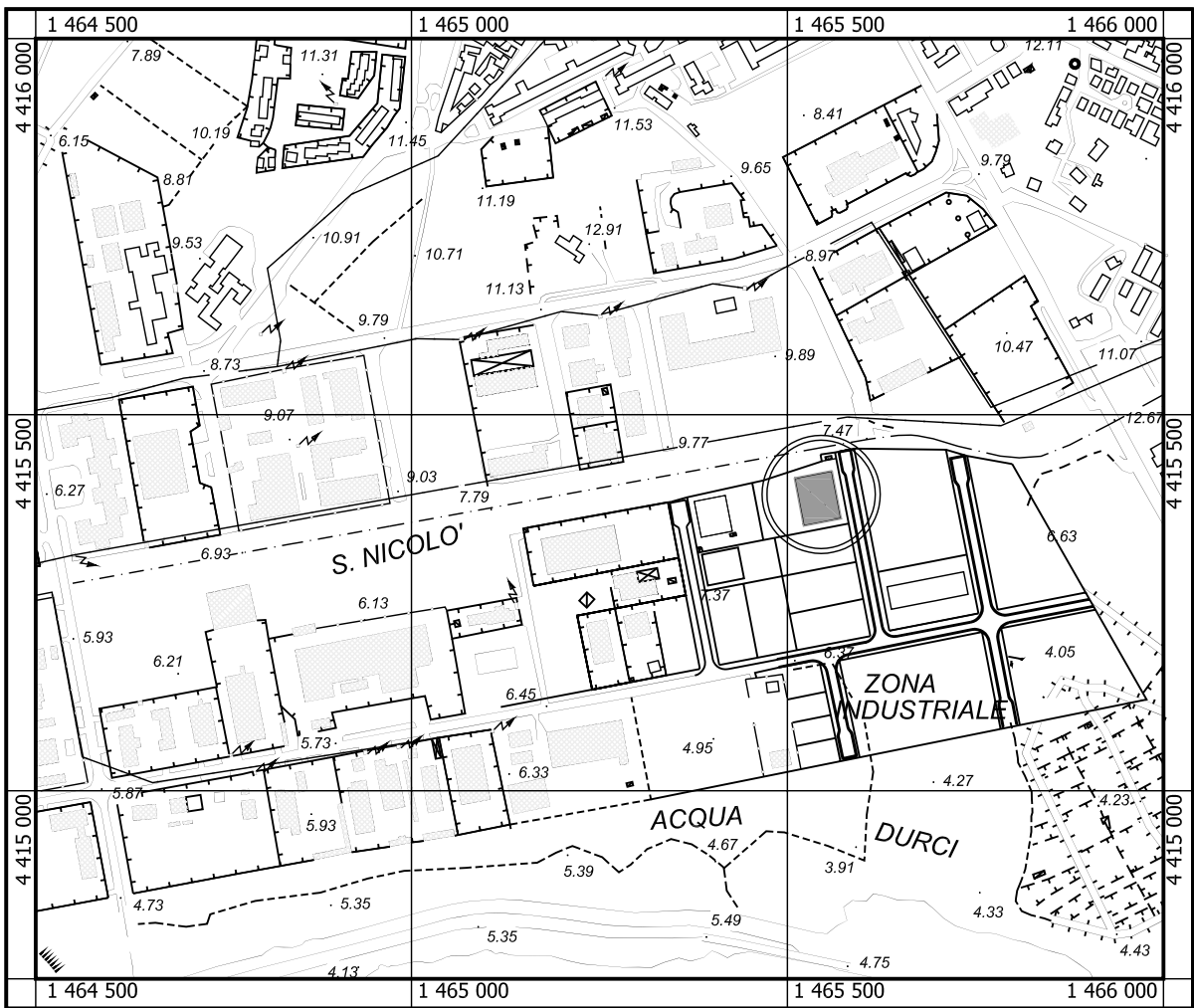


CARTA TECNICA REGIONALE NUMERICA

SEZIONE 528120 SANTA GIUSTA SCALA 1:10.000



QUADRI D'UNIONE

FOGLI 1:50.000 I.G.M.

	514	515
		529
	538	539

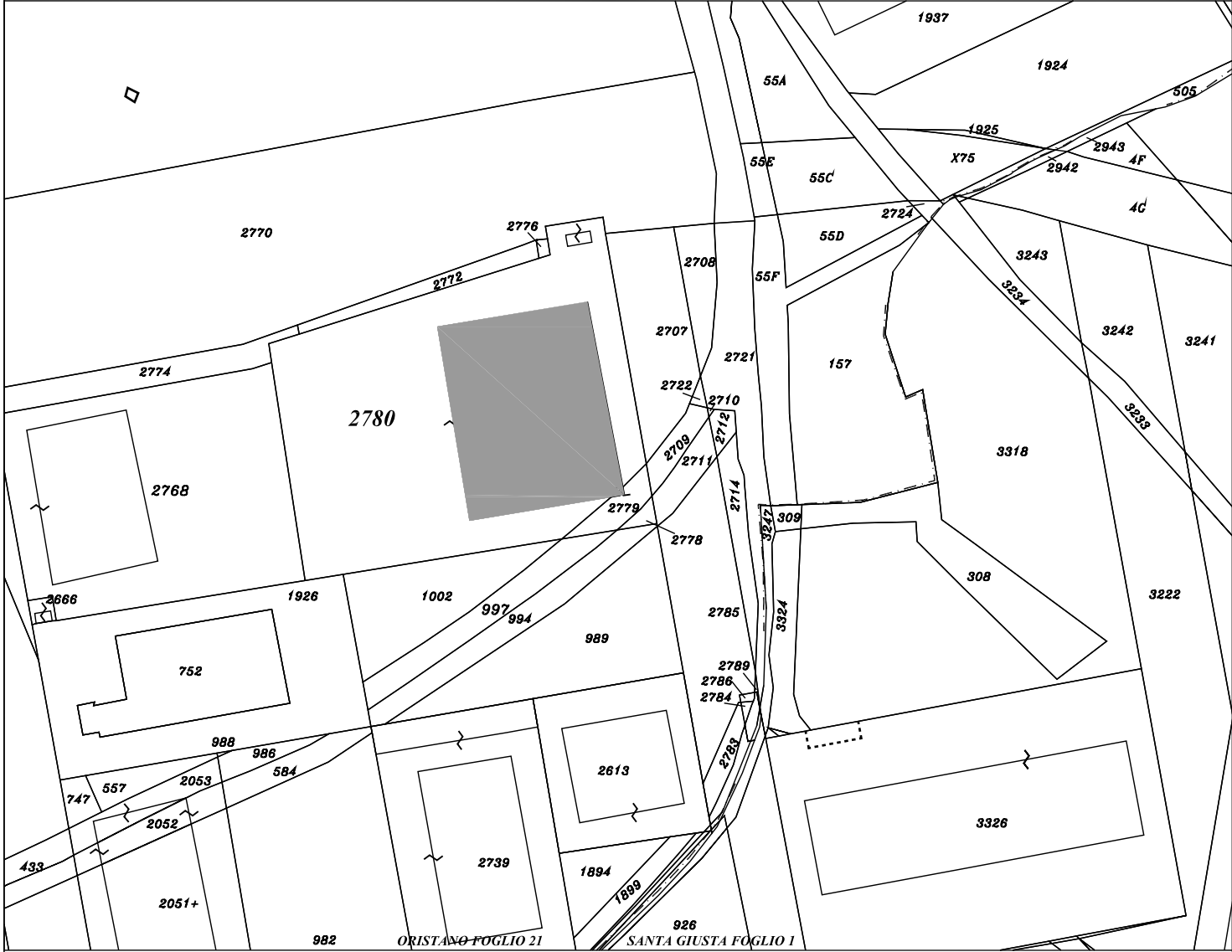
SEZIONI 1:10.000

010	020	030	040
050	060	070	080
090	100	110	
130	140	150	160

PLANIMETRIA CATASTALE

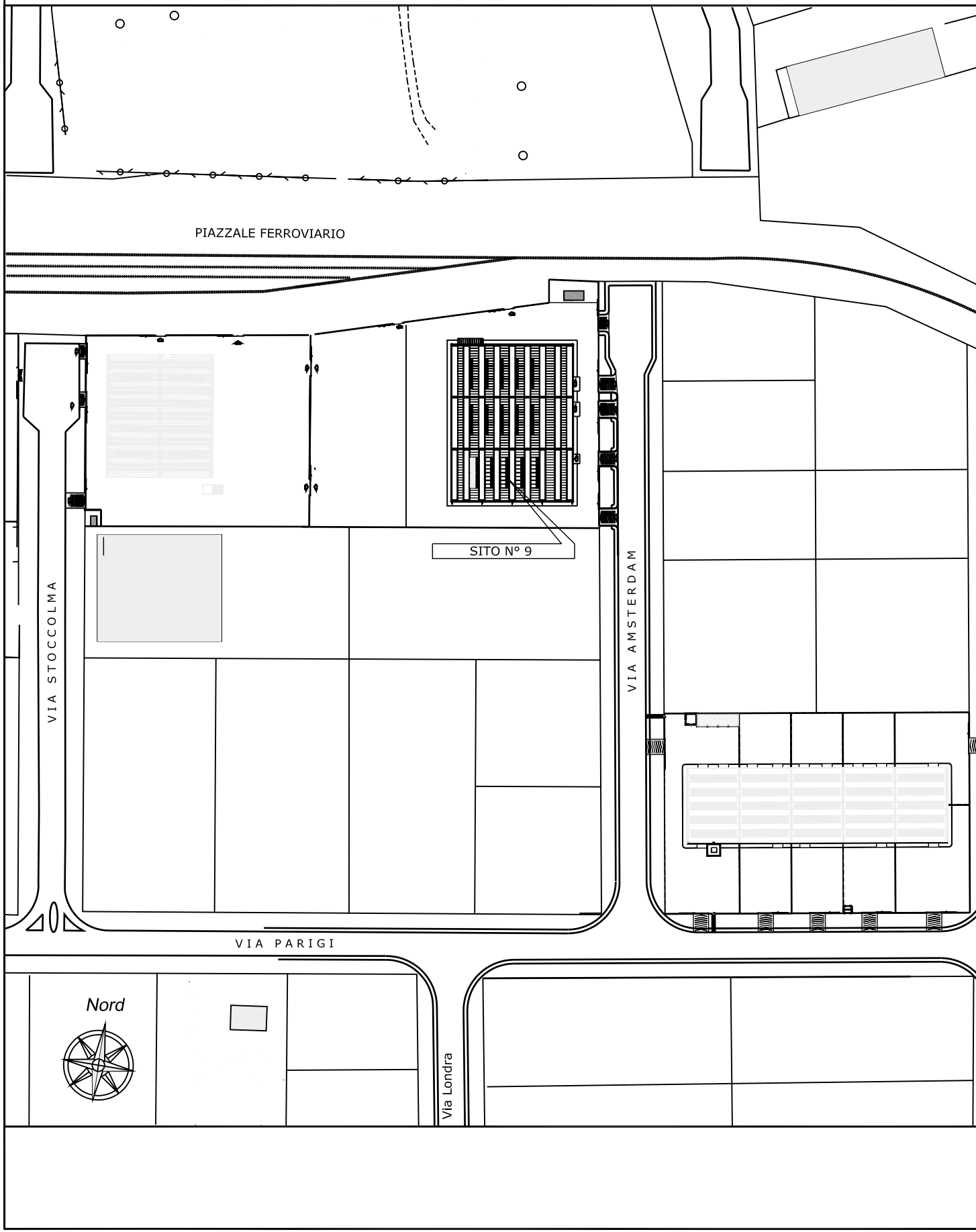
COMUNE DI ORISTANO
N.C.E.U.: Foglio 21 particella 2780

SCALA 1:2.000



STRALCIO PLANIMETRICO

SCALA 1:2.000



CONSORZIO INDUSTRIALE
PROVINCIALE ORISTANESE

PROCEDURA APERTA PER LA CONCESSIONE
IN LOCAZIONE DELLE SUPERFICI DELLE COPERTURE
DI ALCUNI IMMOBILI DI PROPRIETÀ CONSORTILE
DA UTILIZZARE PER L'INSTALLAZIONE
DI IMPIANTI FOTOVOLTAICI

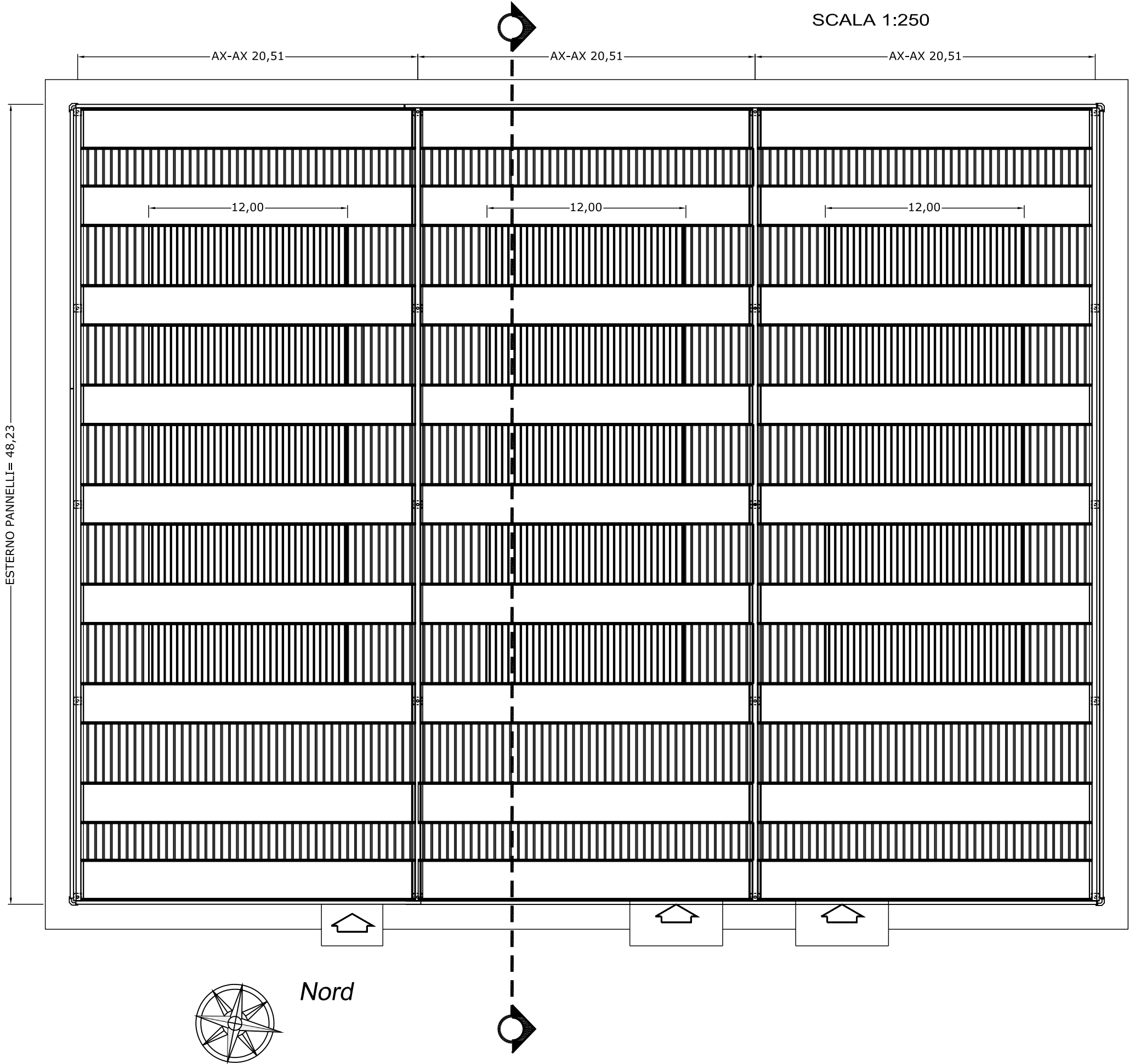
CORPO NORD - SITO N° 8
CAPANNONE N° 3 - COMPARTI "A", "B" e "C"
PLANIMETRIE
PIANTA COPERTURA E SEZIONE

DATA: _____

ALLEGATO 07

PIANTA COPERTURA

SCALA 1:250



SEZIONE

SCALA 1:250

